



## Forêt de Fontainebleau Randonnée autour des Gorges d'Apremont

**Départ** : Le parking situé en sortie de Barbizon, à l'entrée de l'Allée des Vaches dans la forêt de Fontainebleau.

**Distance** : 10,5 km en boucle, **Durée** : 3,5 heures. **Niveau** : Facile mais certains passages délicats entre les rochers. Se munir de bonnes chaussures de marche.

**Balisage** : Sentier Denecourt-Colinet n°6 (une section avec balisage n° 6-6) balisé en **traits bleus**.

---

### 1. Du parking au point de vue d'Apremont

- Du parking, revenir à pied en direction de Barbizon. Au croisement, tourner à gauche dans le chemin de Bornage qui longe le village. Le suivre sur ~400 mètres puis prendre le sentier sur la gauche. Poursuivre sur ce sentier qui pénètre une belle futaie parsemée de gros rochers.

 *Rocher de l'Eléphant* marqué d'une (\*).

- Le sentier Denecourt-Colinet n°6 grimpe lentement vers les hauteurs des gorges d'Apremont. Puis, arrivé au sommet des platières, il longe la crête.

 *La grotte des Barbizonnières (n°3)*.

 *Le Mousseron d'Apremont (n°6)*


- Traverser la Route des Ventes-Alexandre.


### 2. Du Croisement de la Route des Ventes-Alexandre au Carref. André Billy

- En suivant le fléchage du Sentier Denecourt-Colinet n°6, on passe devant :

 *Le rocher des trois mausolées (Lettre I)*

 *Le rocher de la Tortue (lettre J)*

 *Le lavabo du chasseur noir (lettre K* et indiqué par un panneau sur le tronc d'un arbre).

 Enfin, en bordure de crête, le circuit accède au **point de vue d'Apremont** (banc).


- Le sentier Denecourt-Colinet n°6 descend progressivement jusqu'au carrefour André Billy.

### 3. Du carrefour André Billy à la jonction avec le sentier Denecourt-Colinet n° 6-6

- Traverser la route Marie-Thérèse.

- Couper la route goudronnée de Sully aux Néfliers puis remonter vers les platières. En chemin, passer devant :

 *La Longue Roche (lettre M)*,

 puis le *Pont de Sully (lettre N)* formé par plusieurs roches superposées sur la droite du chemin légèrement en hauteur,

 le rocher de *Barbareilly (lettre O)*,

 enfin le *Leviathan d'Apremont (lettre Q)*.

- Marcher jusqu'au croisement avec le sentier Denecourt-Colinet n°6-6 **bleu** qui mène à gauche de l'autre côté des gorges. Ignorez le et poursuivez sur le **sentier n°6 bleu**.

#### 4. De la jonction avec le sentier n°6-6 jusqu'au Carrefour du désert

- Poursuivre sur le sentier Denecourt-Colinet n°6 balisé bleu qui traverse une forêt .
- Couper la route du Cul de Chaudron
- Continuer à suivre le fléchage sur 200 mètres.

 Accéder au **point de vue du Bassin d'Apremont.**

- Continuer à suivre le sentier n° 6 bleu le long de la crête. Puis il quitte la platière pour descendre vers le **carrefour du Milan**. Plusieurs chemins se croisent au carrefour. Il faut se diriger sur le **sentier n° 6-6** qui part à gauche et qui mène au **Carrefour du désert**.

#### 5. Du Carrefour du Désert au Cerbère du Désert

- Au Carrefour du désert, reprendre le sentier Denecourt-Colinet n°6 qui s'engage dans une belle forêt de bouleaux.
- Le suivre sur 600 mètres puis le sentier fourche en deux chemins balisés bleus. Il faut prendre le sentier de gauche qui mène vers la Mare aux sangliers. Le sentier la contourne.

 **La mare aux sangliers (\*)** sur la carte,

Ensuite il longe un front de traîlle d'une ancienne carrière de grès. Après le croisement avec la Route du Chaos d'Apremont on observe:

 **Une inscription sur une plaque de marbre (\*)** sur la carte,

- Après 700 mètres, le circuit Denecourt-Colinet n°6 rejoint le sentier bleu n°6-6 qui suit la Route des Gorges d'Apremont. **Suivre le sentier n° 6-6** sur ~350 mètres. A l'intersection avec le sentier n°6 on observe:

 **Le Rocher du Cerbère (lettre N)**

#### 6. Du Cerbère du Désert au Carrefour du Bas Bréau

Depuis le Cerbère, continuer sur le sentier Denecourt-Colinet n°6. Le sentier se faufile parmi des roches de taille gigantesque. En chemin on observe :

 **Un rocher (lettre P)**


 **Le Léviathan d'Apremont (lettre Q).**

A l'intersection avec le sentier n°6-6 (le raccourci évoqué plus haut), poursuivre sur chemin n°6 qui remonte vers les platières . Puis en chemin on observe :

 La **Mare aux Biches (\*)** sur la carte,


 Poursuivre entre les **gigantesques roches de Rude (S).**

 Puis aborder le **défilé des Mastodontes (lettre U).**

 **Le rocher portant la lettre X**, marque l'intersection avec le **val des Mousquetaires.**

- Suivre le fléchage bleu. Couper 300 mètres plus loin la Route de la Solitude.

 Après 500 mètres de marche parmi un défilé de roches, passer à côté de la **caverne des Brigands (\*)**.

 Puis le sentier continue à sillonner la crête du rocher. A moins de 100 mètres, accéder au **Point de vue des Brigands.**

- Après avoir coupé la route du Dormoir, le sentier Denecourt-Colinet n°6 redescend vers le Carrefour du Bas-Bréau.

#### 7. Du Carrefour du Bas Bréau au Parking

Au carrefour, poursuivre sur le sentier bleu Denecourt-Colinet. En chemin on observe :

 La **Dame d'Apremont (lettre C).**

📖 Juste avant de bifurquer sur la droite, passer devant un arbre remarquable, le **Captif d'Apremont (lettre D)** vieux de plusieurs siècles.

- Le sentier se faufile encore dans un labyrinthe d'imposants rochers. Puis le sentier bleu mène dans la vallée boisée du Bas Bréau.

- A quelques mètres sur la gauche, passer la Buvette des Cavernes (WC à l'arrière) puis regagner le parking dans l'Allée des Vaches.

-50 à 100 mètres avant Barbizon, un sentier bleu part sur la gauche. Le prendre pour observer :

📖 le **Monument à la mémoire des peintres impressionnistes Théodore Rousseau et Jean-François Millet**.

Revenir à l'Allée des Vaches et son parking.

Vous êtes arrivé.

—  
Le propriétaire du site Heulys© décline toute responsabilité en cas d'accident ou d'incident survenue durant la randonnée.

---

© Heulys - Tous les droits réservés exclusivement - Reproduction Interdite